



# Vehicles i Permisos de Conduir

## Àrea Metropolitana

**AJUNTAMENT DE VALÈNCIA**  
**ÀREA DE DINAMITZACIÓ ECONÒMICA I OCUPACIÓ.**  
**Oficina d'Estadística**



**AJUNTAMENT DE VALÈNCIA  
ÀREA DE DINAMITZACIÓ ECONÒMICA I OCUPACIÓ  
OFICINA D'ESTADÍSTICA**

[www.valencia.es/estadistica](http://www.valencia.es/estadistica)  
[estadistica@valencia.es](mailto:estadistica@valencia.es)

**ELABORACIÓ:**

Oficina d'Estadística

Martínez Ruiz, Francisco  
Morales Lorente, Tomás  
Moya Equiza, Carmiña  
Rodríguez Ciria, María

Han col·laborat en la publicació:

Iftimi, Adina Alexandra  
Moshuk, Marta  
Requena Serra, Bernat

## Índex

1. Parc de vehicles distribuït per tipus i comarca. 2011
2. Parc de vehicles distribuït per tipus i municipi. 2011
3. Parc de vehicles distribuït per tipus, motor de gasolina i comarca. 2011
4. Parc de vehicles distribuït per tipus, motor de gasolina i municipi. 2011
5. Parc de vehicles distribuït per tipus, motor de gasoil i comarca. 2011
6. Parc de vehicles distribuït per tipus, motor de gasoil i municipi. 2011
7. Baixes de vehicles distribuït per tipus i comarca. 2011
8. Baixes de vehicles distribuït per tipus i municipi. 2011
9. Permisos i llicències de conduir per sexe i comarca. 2011
10. Permisos i llicències de conduir per sexe i municipi. 2011

**Font: DGT. Direcció General de Trànsit. Ministeri de l'Interior**

## Índice

1. Parque de vehículos distribuido por tipo y comarca. 2011
2. Parque de vehículos distribuido por tipo y municipio. 2011
3. Parque de vehículos distribuido por tipo, motor de gasolina y comarca. 2011
4. Parque de vehículos distribuido por tipo, motor de gasolina y municipio. 2011
5. Parque de vehículos distribuido por tipo, motor de gasóleo y comarca. 2011
6. Parque de vehículos distribuido por tipo, motor de gasóleo y municipio. 2011
7. Bajas de vehículos distribuido por tipo y comarca. 2011
8. Bajas de vehículos distribuido por tipo y municipio. 2011
9. Permisos y licencias de conducir por sexo y comarca. 2011
10. Permisos y licencias de conducir por sexo y municipio. 2011

**Fuente: DGT. Dirección General de Tráfico. Ministerio del Interior**

**Parc de vehicles - Parque de vehículos**

<b>Objectiu:</b>	<i>Anàlisi del nombre de vehicles en circulació, la seua composició i característiques tècniques.</i>
<b>Metodologia de l'arreglada de les dades:</b>	<i>Obtenció per mitjà d'enumeració completa de dades administratives originals.</i>
<b>Forma d'arreglada de dades:</b>	<i>Transcripció de document administratiu, siga quina siga la forma d'omplir este.</i>
<b>Nivell de desagregació:</b>	<i>Comunitat autònoma, província i municipi.</i>
<b>Variables d'estudi:</b>	<i>Tipus de vehicle, carburant, any de matriculació.</i>
<b>Unitats:</b>	<i>Vehicles en circulació.</i>
<b>Font Administrativa:</b>	<i>Registres de matriculació i de baixa.</i>
<b>Periodicitat de l'arreglada de dades:</b>	<i>Continua.</i> <i>No es podran realitzar seleccions múltiples per a diferents espais temporals, ja que al tractar-se d'una operació censal la informació només té validesa a una data donada, no tenint sentit l'agregació de dades. En la categoria de 'altres vehicles' s'inclouen els remolcs, semiremolcs i vehicles especials, a excepció de la maquinària agrícola automotriu i la maquinària agrícola arrossegada de 2 eixos i 1 eix. Els ciclomotors no s'inclouen en les xifres del 'parc Nacional de Vehicles'.</i>
<b>Nota metodològica:</b>	
<b>Objetivo:</b>	<i>Análisis del número de vehículos en circulación, su composición y características técnicas.</i>
<b>Metodología de la recogida de los datos:</b>	<i>Obtención mediante enumeración completa de datos administrativos originales.</i>
<b>Forma de recogida de datos:</b>	<i>Transcripción de documento administrativo, cualquiera que sea la forma de cumplimentar éste.</i>
<b>Nivel de desagregación:</b>	<i>Comunidad autónoma, provincia y municipio.</i>
<b>Variables de estudio:</b>	<i>Tipo de vehículo, carburante, año de matriculación.</i>
<b>Unidades:</b>	<i>Vehículos en circulación.</i>
<b>Fuente Administrativa:</b>	<i>Registros de matriculación y de baja.</i>
<b>Periodicidad de la recogida de datos:</b>	<i>Continua.</i> <i>No es podran realitzar seleccions múltiples per a diferents espais temporals, ja que al tractar-se d'una operació censal la informació només té validesa a una data donada, no tenint sentit l'agregació de dades. En la categoria de 'altres vehicles' s'inclouen els remolcs, semiremolcs i vehicles especials, a excepció de la maquinària agrícola automotriu i la maquinària agrícola arrossegada de 2 eixos i 1 eix. Els ciclomotors no s'inclouen en les xifres del 'parc Nacional de Vehicles'.</i>
<b>Nota metodològica:</b>	

**Baixas - Bajas**

<b>Objectiu:</b>	<i>Coneixement dels vehicles que són retirats de la circulació i les seues característiques tècniques.</i>
<b>Metodologia de l'arreglada de les dades:</b>	<i>Obtenció per mitjà d'enumeració completa de dades administratives originals.</i>
<b>Forma d'arreglada de dades:</b>	<i>Transcripció de document administratiu, siga quina siga la forma d'omplir este.</i>
<b>Nivell de desagregació:</b>	<i>Província i municipi.</i>
<b>Variables d'estudi:</b>	<i>Tipus de vehicle i tipus de baixa.</i>
<b>Unitats:</b>	<i>Vehicles donats de baixa.</i>
<b>Font Administrativa:</b>	<i>Sol·licitud de baixa de vehicle.</i>
<b>Periodicitat de l'arreglada de dades:</b>	<i>Diària.</i> <i>En la categoria de 'altres vehicles' s'inclouen els remolcs, semiremolcs i vehicles especials, a excepció de la maquinària agrícola automotriu i la maquinària agrícola arrossegada de 2 eixos i 1 eix. Els ciclomotors no s'inclouen en les xifres.</i>
<b>Nota metodològica:</b>	
<b>Objetivo:</b>	<i>Conocimiento de los vehículos que son retirados de la circulación y sus características técnicas.</i>
<b>Metodología de la recogida de los datos:</b>	<i>Obtención mediante enumeración completa de datos administrativos originales.</i>
<b>Forma de recogida de datos:</b>	<i>Transcripción de documento administrativo, cualquiera que sea la forma de cumplimentar éste.</i>
<b>Nivel de desagregación:</b>	<i>Provincia y municipio.</i>
<b>Variables de estudio:</b>	<i>Tipo de vehículo y tipos de baja.</i>
<b>Unidades:</b>	<i>Vehículos dados de baja.</i>
<b>Fuente Administrativa:</b>	<i>Solicitud de baja de vehículo.</i>
<b>Periodicidad de la recogida de datos:</b>	<i>Diaria.</i> <i>En la categoría de 'Otros vehículos' se incluyen los remolques, semirremolques y vehículos especiales, a excepción de la maquinaria agrícola automotriz y la maquinaria agrícola arrastrada de 2 ejes y 1 eje. Los ciclomotores no se incluyen en las cifras.</i>
<b>Nota metodològica:</b>	

**Permisos de conduir - Permisos de conducir**

<b>Objectiu:</b>	<i>Coneixement dels titulars de permisos vigents de circulació.</i>
<b>Metodologia de l'arreglada de les dades:</b>	<i>Obtenció per mitjà d'enumeració completa de dades administratives originals.</i>
<b>Forma d'arreglada de dades:</b>	<i>Transcripció de document administratiu, siga quina siga la forma d'omplir este. Comunitat autonoma, província, municipi, classes de permís i antiguitat dels permisos de circulació.</i>
<b>Nivell de desagregació:</b>	<i>Comunitat autonoma, província, municipi, classes de permís i antiguitat dels permisos de circulació.</i>
<b>Variabls d'estudi:</b>	<i>Permisos vigents.</i>
<b>Unitats:</b>	<i>Sol·licitud de permisos vigents.</i>
<b>Font Administrativa:</b>	<i>Diària.</i>
<b>Periodicitat de l'arreglada de dades:</b>	
<b>Objetivo:</b>	Conocimiento de los titulares de permisos vigentes de circulación.
<b>Metodología de la recogida de los datos:</b>	Obtención mediante enumeración completa de datos administrativos originales.
<b>Forma de recogida de datos:</b>	Transcripción de documento administrativo, cualquiera que sea la forma de cumplimentar este.
<b>Nivel de desagregación:</b>	Comunidad autonoma, provincia, municipio, clases de permiso y antigüedad de los permisos de circulación.
<b>Variabls de estudio:</b>	Comunidad autonoma, provincia, municipio, clases de permiso y antigüedad de los permisos de circulación.
<b>Unidades:</b>	Permisos vigentes.
<b>Fuente Administrativa:</b>	Solicitud de permisos vigentes.
<b>Periodicidad de la recogida de datos:</b>	Diaria.

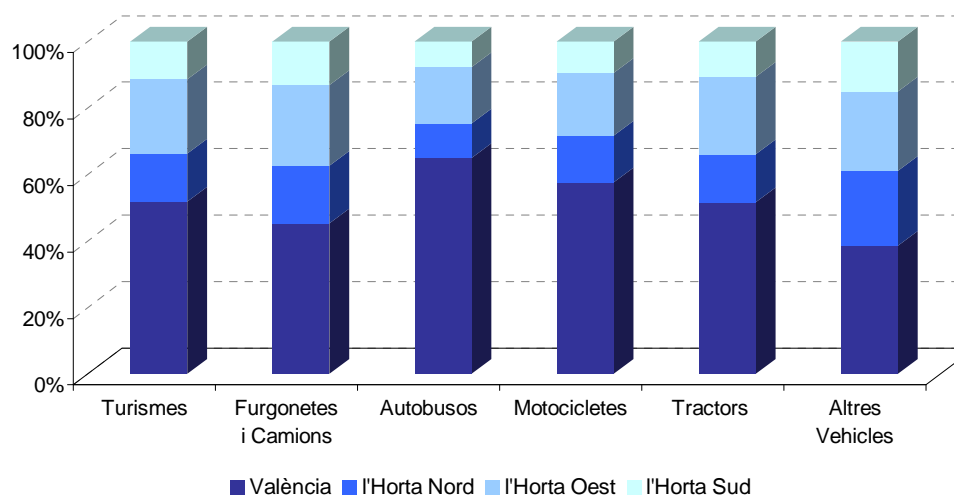
## 1. Parc de vehicles distribuït per tipus i comarca. 2011

1. Parque de vehículos distribuido por tipo y comarca. 2011

Àrea Metropolitana	Furgonetes i Camions							Altres Vehicles
	Total	Turismes		Autobusos	Motocicletes	Tractors		
València	<b>978.397</b>	<b>720.675</b>	<b>124.634</b>	<b>1.745</b>	<b>99.975</b>	<b>7.830</b>	<b>23.538</b>	
l'Horta Nord	499.831	372.227	56.150	1.129	57.252	4.037	9.036	
l'Horta Oest	145.907	103.576	21.677	180	14.046	1.125	5.303	
l'Horta Sud	216.744	160.197	30.027	295	18.809	1.831	5.585	
	111.433	81.227	16.340	135	9.360	829	3.542	

Font: Direcció General de Trànsit. Ministeri de l'Interior.

PARC DE VEHICLES DISTRIBUÏT PER TIPUS I COMARCA. 2011



**2. Parc de vehicles distribuït per tipus i municipi. 2011***2. Parque de vehículos distribuido por tipo y municipio. 2011*

	Total	Turismes	Furgonetes i Camions	Autobusos	Motocicletes	Tractors	Altres Vehicles
<b>Àrea Metropolitana</b>	<b>978.397</b>	<b>720.675</b>	<b>124.634</b>	<b>1.745</b>	<b>99.975</b>	<b>7.830</b>	<b>23.538</b>
València	499.831	372.227	56.150	1.129	57.252	4.037	9.036
Alaquàs	18.672	14.008	2.496	19	1.576	106	467
Albal	10.511	7.475	1.605	41	985	95	310
Albalat dels Sorells	2.654	1.873	409	0	254	31	87
Alboraya	14.321	10.233	1.886	23	1.894	44	241
Albuixech	3.709	1.925	572	1	372	318	521
Alcàsser	6.160	4.593	917	20	488	33	109
Aldaia	18.851	13.810	2.810	86	1.526	144	475
Alfafar	13.309	9.531	1.536	1	970	123	1.148
Alfara del Patriarca	1.952	1.450	300	0	178	2	22
Almàssera	4.385	3.264	528	2	537	6	48
Benetússer	9.034	6.934	1.115	1	795	31	158
Beniparrell	3.003	1.487	1.031	0	140	58	287
Bonrepòs i Mirambell	2.329	1.696	324	3	206	34	66
Burjassot	22.992	17.420	2.981	10	2.163	73	345
Catarroja	16.311	12.177	2.213	0	1.586	51	284
Emperador	346	272	31	0	38	1	4
Foios	4.687	3.348	706	26	486	63	58
Godella	9.026	6.647	1.091	6	1.100	4	178
Llocnou de la Corona	74	55	11	0	8	0	0
Manises	19.440	14.539	2.836	23	1.543	101	398
Massalfassar	2.036	1.127	326	1	181	43	358
Massamagrell	9.280	6.551	1.430	13	622	131	533
Massanassa	6.929	4.994	1.105	0	570	71	189
Meliana	6.582	4.676	1.063	3	713	22	105
Mislata	24.652	18.961	2.454	13	2.412	235	577
Moncada	14.073	10.122	2.073	42	1.270	87	479
Museros	4.620	3.002	798	3	343	39	435
Paiporta	14.210	10.483	2.061	25	1.298	68	275
Paterna	43.228	31.438	6.065	52	3.909	414	1.350
Picanya	7.426	5.117	1.204	30	709	144	222
Picassent	12.739	9.456	1.894	28	974	63	324
Pobla de Farnals (la)	4.652	3.458	677	0	406	21	90
Puçol	11.232	8.490	1.565	0	909	47	221
Puig	5.711	4.157	839	19	433	44	219
Quart de Poblet	18.481	13.216	3.006	34	1.160	250	815
Rafelbuñol/Rafelbunyol	5.405	3.702	1.018	1	387	91	206
Rocafort	4.491	3.323	453	0	665	6	44
San Antonio de Benagéber	4.482	3.448	440	6	508	8	72
Sedaví	6.653	4.859	958	19	556	116	145
Silla	12.500	9.183	1.894	0	990	120	313
Tavernes Blanques	9.243	5.275	2.297	3	644	16	1.008
Torrent	46.773	34.746	6.541	25	4.287	280	894
Vinalesa	2.181	1.565	310	24	245	2	35
Xirivella	19.221	14.362	2.615	13	1.687	157	387

Font: Direcció General de Trànsit. Ministeri de l'Interior.

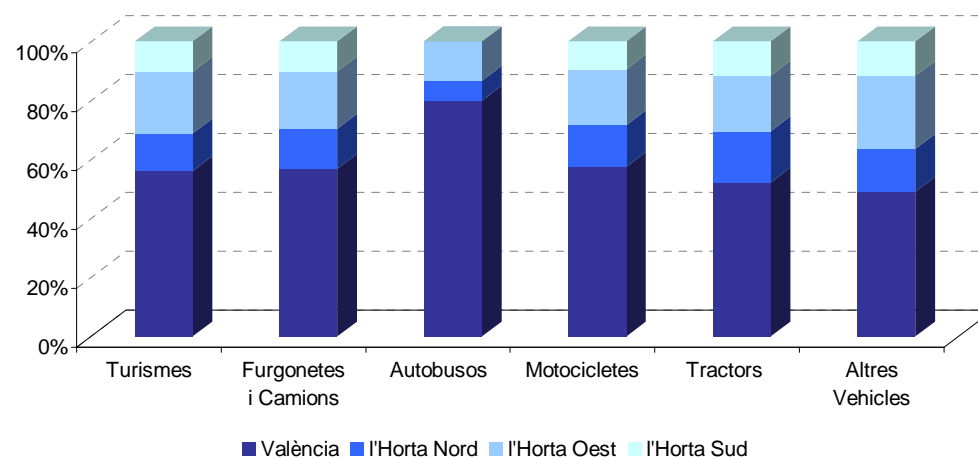
### 3. Parc de vehicles distribuït per tipus, motor de gasolina i comarca. 2011

3. Parque de vehículos distribuido por tipo, motor de gasolina y comarca. 2011

	Total	Turismes	Furgonetes i Camions	Autobusos	Motocicletes	Tractors	Altres Vehicles
<b>Àrea Metropolitana</b>	<b>454.222</b>	<b>338.411</b>	<b>14.068</b>	<b>30</b>	<b>99.781</b>	<b>69</b>	<b>1.863</b>
València	255.102	189.033	7.973	24	57.129	36	907
I'Horta Nord	59.294	43.076	1.910	2	14.025	12	269
I'Horta Oest	92.627	70.644	2.732	4	18.777	13	457
I'Horta Sud	45.469	34.483	1.418	0	9.343	8	217

Font: Direcció General de Trànsit. Ministeri de l'Interior.

**PARC DE VEHICLES DISTRIBUÏT PER TIPUS, MOTOR DE GASOLINA  
I COMARCA. 2011**





**4. Parc de vehicles distribuït per tipus, motor de gasolina i municipi. 2011**

4. Parque de vehículos distribuido por tipo, motor de gasolina y municipio. 2011

	Furgonetes						Altres Vehicles
	Total	Turismes	i Camions	Autobusos	Motocicletes	Tractors	
<b>Àrea Metropolitana</b>	<b>454.222</b>	<b>338.411</b>	<b>14.068</b>	<b>30</b>	<b>99.781</b>	<b>69</b>	<b>1.863</b>
València	255.102	189.033	7.973	24	57.129	36	907
Alaquàs	7.925	6.106	200	0	1.576	0	43
Albal	4.301	3.132	163	0	983	0	23
Albalat dels Sorells	1.124	834	34	0	254	0	2
Alboraya	6.591	4.467	211	0	1.892	1	20
Albuixech	1.192	786	30	0	372	2	2
Alcàsser	2.553	1.979	82	0	487	0	5
Aldaia	7.725	5.927	226	1	1.525	3	43
Alfafar	5.535	4.377	150	0	970	0	38
Alfara del Patriarca	812	603	27	0	178	0	4
Almàssera	1.985	1.400	44	0	536	0	5
Benetússer	4.056	3.130	121	0	795	0	10
Beniparrell	773	581	47	0	140	0	5
Bonrepòs i Mirambell	906	672	27	0	206	0	1
Burjassot	10.194	7.636	338	0	2.160	0	60
Catarroja	6.886	5.078	197	0	1.580	2	29
Emperador	128	85	4	0	38	0	1
Foios	1.952	1.406	58	0	485	0	3
Godella	4.321	3.056	146	0	1.100	0	19
Llocnou de la Corona	36	26	2	0	8	0	0
Manises	8.247	6.376	280	0	1.538	2	51
Massalfassar	713	489	41	0	180	1	2
Massamagrell	3.168	2.441	92	0	622	2	11
Massanassa	2.656	1.999	77	0	569	1	10
Meliana	2.870	2.062	85	0	712	0	11
Mislata	11.270	8.529	284	0	2.410	3	44
Moncada	5.603	4.119	182	2	1.266	2	32
Museros	1.592	1.186	49	0	343	1	13
Paiporta	5.774	4.292	156	0	1.292	1	33
Paterna	18.413	13.849	591	2	3.901	1	69
Picanya	2.888	2.087	80	1	707	0	13
Picassent	5.026	3.838	184	0	974	1	29
Pobla de Farnals (la)	1.880	1.395	74	0	404	0	7
Puçol	4.155	3.091	129	0	908	1	26
Puig	2.082	1.567	66	0	433	1	15
Quart de Poblet	7.494	6.006	282	0	1.158	2	46
Rafelbuñol/Rafelbunyol	1.810	1.335	79	0	387	1	8
Rocafort	2.427	1.666	85	0	662	0	14
San Antonio de Benagéber	1.730	1.175	35	0	507	0	13
Sedaví	2.972	2.306	96	0	556	1	13
Silla	4.901	3.745	143	0	989	2	22
Tavernes Blanques	2.879	2.141	83	0	644	0	11
Torrent	20.099	15.177	540	0	4.278	2	102
Vinalesa	910	639	26	0	243	0	2
Xirivella	8.566	6.587	249	0	1.684	0	46

Font: Direcció General de Trànsit. Ministeri de l'Interior.

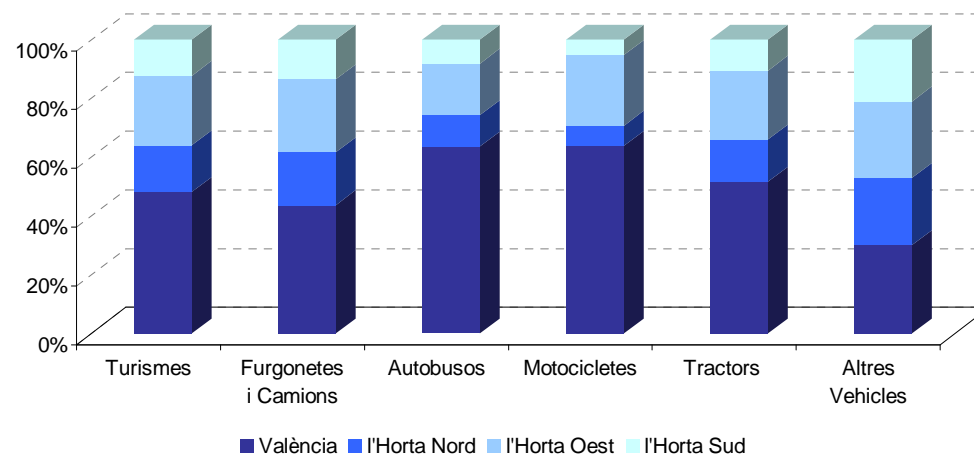
## 5. Parc de vehicles distribuït per tipus, motor de gasoil i comarca. 2011

5. Parque de vehículos distribuido por tipo, motor de gasóleo y comarca. 2011

	Total	Turismes	Furgonetes i Camions	Autobusos	Motocicletes	Tractors	Altres Vehicles
<b>Àrea Metropolitana</b>	<b>508.572</b>	<b>382.178</b>	<b>110.510</b>	<b>1.668</b>	<b>58</b>	<b>7.760</b>	<b>6.398</b>
València	238.274	183.133	48.126	1.058	37	4.001	1.919
I'Horta Nord	83.010	60.495	19.764	178	4	1.113	1.456
I'Horta Oest	120.616	89.541	27.294	291	14	1.818	1.658
I'Horta Sud	63.956	46.737	14.921	135	3	820	1.340

Font: Direcció General de Trànsit. Ministeri de l'Interior.

**PARC DE VEHICLES DISTRIBUÏT PER TIPUS, MOTOR DE GASOIL  
I COMARCA. 2011**



**6. Parc de vehicles distribuït per tipus, motor de gasoil i municipi. 2011**

6. Parque de vehículos distribuido por tipo, motor de gasóleo y municipio. 2011

	Furgonetes						Altres Vehicles
	Total	Turismes	i Camions	Autobusos	Motocicletes	Tractors	
<b>Àrea Metropolitana</b>	<b>508.572</b>	<b>382.178</b>	<b>110.510</b>	<b>1.668</b>	<b>58</b>	<b>7.760</b>	<b>6.398</b>
València	238.274	183.133	48.126	1.058	37	4.001	1.919
Alaquàs	10.392	7.902	2.296	19	0	106	69
Albal	5.970	4.340	1.442	41	2	95	50
Albalat dels Sorells	1.461	1.039	375	0	0	31	16
Alboraya	7.572	5.766	1.675	23	1	43	64
Albuixech	2.007	1.139	542	1	0	316	9
Alcàsser	3.533	2.614	835	20	0	33	31
Aldaia	10.778	7.883	2.584	85	1	141	84
Alfafar	7.307	5.152	1.386	1	0	123	645
Alfara del Patriarca	1.132	847	273	0	0	2	10
Almàssera	2.374	1.864	483	2	0	6	19
Benetússer	4.883	3.804	993	1	0	31	54
Beniparrell	2.030	906	984	0	0	58	82
Bonrepòs i Mirambell	1.381	1.024	297	3	0	34	23
Burjassot	12.591	9.780	2.643	10	1	73	84
Catarroja	9.238	7.099	2.016	0	1	49	73
Emperador	215	187	27	0	0	1	0
Foios	2.698	1.942	648	26	0	63	19
Godella	4.657	3.591	945	6	0	4	111
Llocnou de la Corona	38	29	9	0	0	0	0
Manises	10.948	8.162	2.556	23	2	99	106
Massalfassar	1.250	638	284	1	0	42	285
Massamagrell	5.655	4.110	1.338	13	0	129	65
Massanassa	4.140	2.995	1.028	0	0	69	48
Meliana	3.654	2.614	978	3	1	22	36
Mislata	13.148	10.431	2.170	13	1	232	301
Moncada	8.176	6.003	1.891	40	0	85	157
Museros	2.934	1.815	749	3	0	38	329
Paiporta	8.275	6.190	1.905	25	0	67	88
Paterna	24.006	17.585	5.474	50	4	413	480
Picanya	4.371	3.030	1.124	29	2	144	42
Picassent	7.544	5.617	1.710	28	0	62	127
Pobla de Farnals (la)	2.722	2.063	603	0	0	21	35
Puig	3.465	2.590	773	19	0	43	40
Puçol	6.934	5.399	1.435	0	0	46	54
Quart de Poblet	10.481	7.207	2.723	34	1	248	268
Rafelbuñol/Rafelbunyol	3.434	2.367	939	1	0	90	37
Rocafort	2.052	1.657	368	0	1	6	20
San Antonio de Benagéber	2.716	2.272	405	6	0	8	25
Sedaví	3.580	2.553	862	19	0	115	31
Silla	7.418	5.438	1.751	0	0	118	111
Tavernes Blanques	5.398	3.134	2.214	3	0	16	31
Torrent	26.108	19.566	6.001	25	3	278	235
Vinalesa	1.248	926	284	24	0	2	12
Xirivella	10.384	7.775	2.366	13	0	157	73

Font: Direcció General de Trànsit. Ministeri de l'Interior.

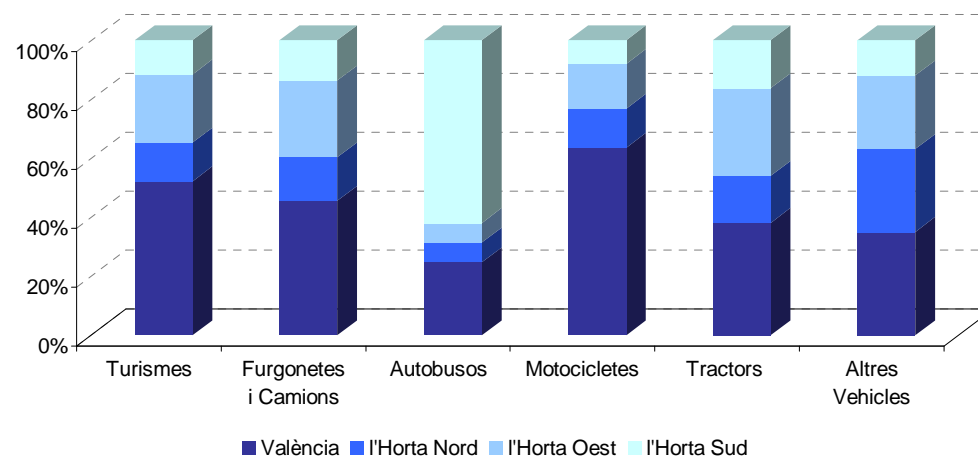
## 7. Baixes de vehicles distribuït per tipus i comarca. 2011

7. Bajas de vehículos distribuido por tipo y comarca. 2011

	Total	Turismes	Furgonetes i Camions	Autobusos	Motocicletes	Tractors	Altres Vehicles
Àrea Metropolitana	<b>27.639</b>	<b>20.894</b>	<b>4.292</b>	<b>105</b>	<b>1.087</b>	<b>555</b>	<b>706</b>
València	13.998	10.870	1.955	26	689	211	247
I'Horta Nord	3.799	2.729	632	7	144	88	199
I'Horta Oest	6.453	4.822	1.119	7	164	165	176
I'Horta Sud	3.326	2.418	582	65	87	90	84

Font: Direcció General de Trànsit. Ministeri de l'Interior.

### BAIXES DE VEHICLES DISTRIBUÏT PER TIPUS I COMARCA. 2011



**8. Baixes de vehicles distribuït per tipus i municipi. 2011***8. Bajas de vehículos distribuido por tipo y municipio. 2011*

	Total	Turismes	Furgonetes				Altres Vehicles
			i Camions	Autobusos	Motocicletes	Tractors	
<b>Àrea Metropolitana</b>	<b>27.639</b>	<b>20.894</b>	<b>4.292</b>	<b>105</b>	<b>1.087</b>	<b>555</b>	<b>706</b>
València	13.998	10.870	1.955	26	689	211	247
Alaquàs	442	341	81	0	8	2	10
Albal	247	184	47	1	9	3	3
Albalat dels Sorells	78	58	16	0	1	1	2
Alboraya	387	278	72	0	32	3	2
Albuixech	160	55	15	0	3	38	49
Alcàsser	176	139	30	2	1	1	3
Aldaia	466	345	95	0	16	5	5
Alfafar	366	304	32	0	12	11	7
Alfara del Patriarca	65	45	18	0	0	0	2
Almàssera	106	83	16	0	7	0	0
Benetússer	268	217	40	0	7	2	2
Beniparrell	75	33	26	0	3	1	12
Bonrepòs i Mirambell	53	30	16	0	1	2	4
Burjassot	630	477	114	1	29	3	6
Catarroja	437	326	69	3	18	10	11
Emperador	7	6	1	0	0	0	0
Foios	141	101	34	0	4	2	0
Godella	152	122	19	0	6	0	5
Llocnou de la Corona	6	5	1	0	0	0	0
Manises	514	415	78	0	10	1	10
Massalfassar	101	28	8	0	1	11	53
Massamagrell	252	186	46	0	7	3	10
Massanassa	307	263	26	0	5	3	10
Meliana	151	124	22	0	3	1	1
Mislata	715	580	95	0	24	7	9
Moncada	394	296	54	3	11	13	17
Museros	123	78	30	0	2	3	10
Paiporta	362	277	64	0	10	9	2
Paterna	1.173	841	219	0	38	22	53
Picanya	173	98	33	4	7	17	14
Picassent	349	273	56	0	10	4	6
Pobla de Farnals (la)	110	86	16	0	6	0	2
Puig	136	111	11	0	4	0	10
Puçol	301	225	48	0	9	3	16
Quart de Poblet	940	680	140	2	13	74	31
Rafelbuñol/Rafelbunyol	145	108	24	0	2	5	6
Rocafort	95	74	11	0	7	0	3
San Antonio de Benagéber	63	55	4	0	3	1	0
Sedaví	369	147	118	59	1	38	6
Silla	364	250	73	0	11	8	22
Tavernes Blanques	156	124	24	0	7	0	1
Torrent	1.425	1.055	274	1	29	32	34
Vinalesa	56	34	17	3	2	0	0
Xirivella	605	467	104	0	19	5	10

Font: Direcció General de Trànsit. Ministeri de l'Interior.

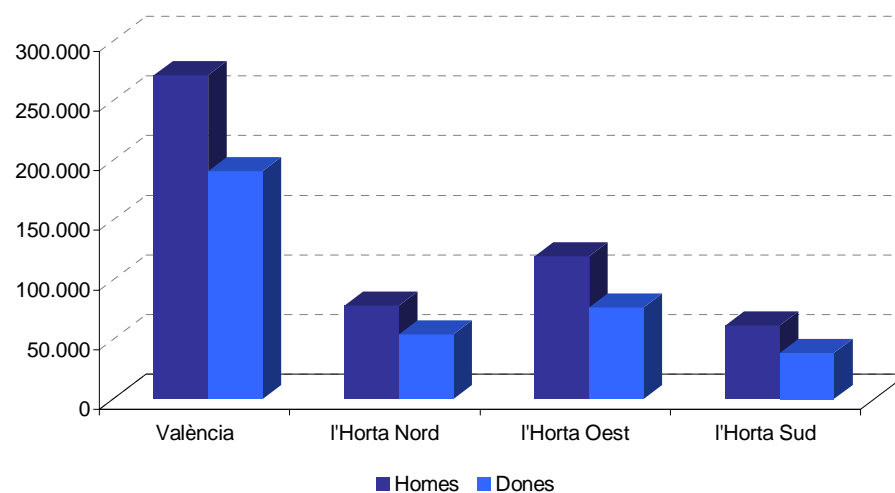
## 9. Permisos i llicències de conduir per sexe i comarca. 2011

9. Permisos y licencias de conducir por sexo y comarca. 2011

	Total	Total		Permisos			Llicències		
		Homes	Dones	Total	Homes	Dones	Total	Homes	Dones
<b>Àrea Metropolitana</b>	<b>893.410</b>	<b>532.162</b>	<b>361.248</b>	<b>893.397</b>	<b>532.149</b>	<b>361.248</b>	<b>13</b>	<b>13</b>	<b>0</b>
València	461.683	271.130	190.553	461.678	271.125	190.553	5	5	0
I'Horta Nord	131.749	77.987	53.762	131.747	77.985	53.762	2	2	0
I'Horta Oest	195.749	119.265	76.484	195.747	119.263	76.484	2	2	0
I'Horta Sud	100.298	61.657	38.641	100.294	61.653	38.641	4	4	0

Font: Direcció General de Trànsit. Ministeri de l'Interior.

**PERMISOS DE CONDUIR DISTRIBUÏT  
PER SEXE I COMARCA. 2011**



**10. Permisos i llicències de conduir per sexe i municipi. 2011***10. Permisos y licencias de conducir por sexo y municipio. 2011*

	Total			Permisos			Llicències		
	Total	Homes	Dones	Total	Homes	Dones	Total	Homes	Dones
<b>Àrea Metropolitana</b>	<b>893.410</b>	<b>532.162</b>	<b>361.248</b>	<b>893.397</b>	<b>532.149</b>	<b>361.248</b>	<b>13</b>	<b>13</b>	<b>0</b>
València	461.683	271.130	190.553	461.678	271.125	190.553	5	5	0
Alaquàs	17.255	10.608	6.647	17.255	10.608	6.647	0	0	0
Albal	9.173	5.416	3.757	9.173	5.416	3.757	0	0	0
Albalat dels Sorells	2.456	1.471	985	2.456	1.471	985	0	0	0
Alboraya	13.071	7.489	5.582	13.071	7.489	5.582	0	0	0
Albuixech	2.451	1.455	996	2.451	1.455	996	0	0	0
Alcàsser	5.654	3.474	2.180	5.654	3.474	2.180	0	0	0
Aldaia	17.477	10.692	6.785	17.477	10.692	6.785	0	0	0
Alfafar	11.521	7.344	4.177	11.520	7.343	4.177	1	1	0
Alfara del Patriarca	1.904	1.174	730	1.904	1.174	730	0	0	0
Almàssera	4.377	2.564	1.813	4.377	2.564	1.813	0	0	0
Benetússer	8.598	5.344	3.254	8.598	5.344	3.254	0	0	0
Beniparrell	1.250	774	476	1.250	774	476	0	0	0
Bonrepòs i Mirambell	2.087	1.227	860	2.087	1.227	860	0	0	0
Burjassot	21.885	13.357	8.528	21.885	13.357	8.528	0	0	0
Catarroja	15.624	9.490	6.134	15.624	9.490	6.134	0	0	0
Emperador	339	193	146	339	193	146	0	0	0
Foios	4.227	2.497	1.730	4.227	2.497	1.730	0	0	0
Godella	7.858	4.365	3.493	7.858	4.365	3.493	0	0	0
Llocnou de la Corona	53	36	17	53	36	17	0	0	0
Manises	17.656	10.815	6.841	17.656	10.815	6.841	0	0	0
Massalfassar	1.460	845	615	1.460	845	615	0	0	0
Massamagrell	9.255	5.642	3.613	9.255	5.642	3.613	0	0	0
Massanassa	5.469	3.315	2.154	5.469	3.315	2.154	0	0	0
Meliana	6.476	3.843	2.633	6.476	3.843	2.633	0	0	0
Mislata	24.985	15.187	9.798	24.985	15.187	9.798	0	0	0
Moncada	13.142	7.969	5.173	13.141	7.968	5.173	1	1	0
Museros	3.561	2.123	1.438	3.561	2.123	1.438	0	0	0
Païporta	13.956	8.459	5.497	13.956	8.459	5.497	0	0	0
Paterna	36.496	21.553	14.943	36.495	21.552	14.943	1	1	0
Picanya	6.701	3.995	2.706	6.701	3.995	2.706	0	0	0
Picassent	11.858	7.322	4.536	11.858	7.322	4.536	0	0	0
Pobla de Farnals (la)	4.205	2.563	1.642	4.205	2.563	1.642	0	0	0
Puig	5.215	3.051	2.164	5.215	3.051	2.164	0	0	0
Puçol	11.378	6.727	4.651	11.378	6.727	4.651	0	0	0
Quart de Poblet	14.602	9.251	5.351	14.602	9.251	5.351	0	0	0
Rafelbuñol/Rafelbunyol	4.898	2.906	1.992	4.898	2.906	1.992	0	0	0
Rocafort	4.116	2.212	1.904	4.115	2.211	1.904	1	1	0
San Antonio de Benagéber	3.931	2.123	1.808	3.931	2.123	1.808	0	0	0
Sedaví	5.793	3.514	2.279	5.793	3.514	2.279	0	0	0
Silla	11.349	7.169	4.180	11.346	7.166	4.180	3	3	0
Tavernes Blanques	5.418	3.192	2.226	5.418	3.192	2.226	0	0	0
Torrent	43.991	26.844	17.147	43.990	26.843	17.147	1	1	0
Vinalesa	1.970	1.122	848	1.970	1.122	848	0	0	0
Xirivella	16.586	10.320	6.266	16.586	10.320	6.266	0	0	0

*Font: Direcció General de Trànsit. Ministeri de l'Interior.*